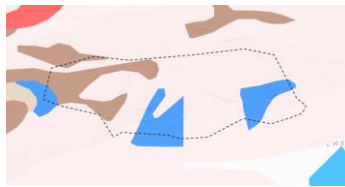






# Innledende ROS-analyse for

## Revidering reguleringsplan Sæterberget gnr. 127 bnr. 13 mfl, Hitra Kommune dato: 31.03.2022




ANALYSESKJEMA							
Hendelse/Situasjon	Kons. for	Kons. av	Sannsynlig.	Konsekvens	Risiko	Kommentar/Tiltak (Kommenter hvis ikke relevant)	Kilde
	planen	planen					
<b>Sjekkliste:</b>							
Natur- og miljøforhold							
<b>Ras/skred/flom/brann</b>							
1. Steinsprang						Ingen funn	NGU
2. Masseras/leirskred	x	x	2	2	4	Det er ikke registrert kvikkeleire fareområde. Område er utsatt til strandavsetning, sammenhengende dekke. <div style="text-align: center;">  <p><i>Marin strandavsetning</i></p> </div>	NGU GisLink NVE


ANALYSESKJEMA							
Hendelse/Situasjon	Kons. for	Kons. av	Sannsynlig.	Konsekvens	Risiko	Kommentar/Tiltak (Kommenter hvis ikke relevant)	Kilde
	planen	planen					
						 <p>Mulighet for marin leire (gul farge)</p> <p>Området er registrert med mulighet for sammenhengende forekomster av marin leire. Dette berører deler av området som tenkes regulert til småbåthavn</p>	
3. Snø-/isras						Ikke relevant	NGU
4. Dambrudd						Ingen regulerte vassdrag som har innvirkning på planområdet.	NVE Atlas
5. Skybrudd/store nedbørsmengder						Ingen funn (se punkt 9)	NVE
6. Elveflom/ tidevannsflo/ stormflo og havnivåstigning	x	x	4	2	8	 <p>I nord, utenfor planavgrensning ligger et område registrert i aktsomhetskart for flom. Dette er ikke relevant til planen.</p>  <p>Tiltaket ligger i sjø og området er avsatt til stormflo og utsatt for havnivåstigning.</p>	GisLink NVE Atlas Kommunekart
7. Skogbrann (større/farlig)	x	x	2	2	4	Det finnes noe skog i området, men tiltakene i planen vil ikke	Gislink.no (AR5, og ortofoto)

ANALYSESKJEMA							
Hendelse/Situasjon	Kons. for	Kons. av	Sannsynlig.	Konsekvens	Risiko	Kommentar/Tiltak (Kommenter hvis ikke relevant)	Kilde
	planen	planen					
						bli direkte berørt av en eventuell skogbrann.	
<i>Vær, vindeksponering</i>							
8. Vindutsatte områder (Ekstremvær, storm og orkan)	x	x	3	2	6	Planområdet ligger ved og delvis i sjø og kan være noe utsatt for vind. Gjennomsnittlig årsmiddelvind 50 m over bakkenivå i området er 6,1 m/s.	NVE
9. Nedbørutsatte områder	x		3	2		Gjennomsnittlig årsnedbør for nærmeste målestasjon (Hitra – Sandstad II) fra 2013 til 2021 er beregnet til ca. 1278 mm. Årsnedbøren har i perioden variert fra 943,9 mm (2014) til 1529,4 mm (2015). Området vurderes ikke til å være spesielt nedbørutsatt.	Norsk klimaservisesenter
<i>Natur- og kulturområder</i>							
10. Sårbar flora	x					Ingen registreringer innenfor planområdet.	Gislink.no Artsdatabanken.no
11. Sårbar fauna /fisk, verneområder og vassdragsområder	x		2	2		Området er maskert med sensitive artsdata for hubro og havørn. Ellers ingen registreringer. 	artsdatabanken.no  Gislink
						I skjærgården sør for planområdet er et område kartlagt som registrert friluftslivsområde, med navn Markusøya og Håøya. Dette vil ikke bli berørt av planforslaget.	

**ANALYSESKJEMA**

Hendelse/Situasjon	Kons. for	Kons. av	Sannsynlig.	Konsekvens	Risiko	Kommentar/Tiltak (Kommenter hvis ikke relevant)	Kilde
	planen	planen					
						Innenfor planområdet finnes det noe tilgjengelig strandsone. Tiltakene i planen kommer i liten konflikt med den tilgjengelige strandsonen.	
12. Fornminner (Afk)	x	x	2	2		Det finnes registrerte fornminner innenfor planavgrensningen. Tiltakene i planen vil ikke komme i konflikt med kjente fornminner. 	Askeladden
13. Kulturminne/-miljø	x		2	2		Det finnes bygninger innenfor området som er SEFRAK-registert. Disse tidfestet til å være fra tredje og fjerde kvartal av 1800-tallet. Tiltakene i planen vil ikke berøre disse.	Gislink.no
14. Grunnvannstand						Ikke relevant	
<b>Menneskeskapte forhold</b>							
<b>Risikofylt industri mm</b>							
15. Kjemikalie/eksplosiv (kjemikalieutslipp på land og sjø)						Ingen funn. Ikke relevant	GisLink
16. Olje- og gassindustri (olje- og gassutslipp på land og sjø)						Ingen funn. Ikke relevant	GisLink
17. Radioaktiv industri (nedfall/forurensning)						Ingen funn. Ikke relevant	GisLink


## ANALYSESKJEMA

Hendelse/Situasjon	Kons. for	Kons. av	Sannsynlig.	Konsekvens	Risiko	Kommentar/Tiltak (Kommenter hvis ikke relevant)	Kilde
	planen	planen					
18. Avfallsbehandling (ulovlig plassering/deponering/spredning farlig avfall)						Ingen funn. Ikke relevant	GisLink
<b>Strategiske områder</b>							
19. Vei, bru, knutepunkt	x	x				 <p>Det er etablert atkomstvei til område fra FV713. Planforslaget vil benytte eksisterende adkomstveg.</p>	GisLink Kommunalt kart
20. Forsyning kraft/elektrisitet (Sammenbrudd i kraftforsyning)						Ikke relevant	
21. Svikt i fjernvarme						Ikke relevant	
22. Vannforsyning (Svikt/forurensning av drikkevannsforsyning)						Ikke relevant	
23. Avløps-systemet (Svikt eller brudd)						Ikke relevant	
24. Forsvars-område						Ingen funn	GisLink
25. Tilfluktsrom						Ingen funn	
26. Eksplosjoner						Ikke relevant	
27. Terror/sabotasje / skadeverk						Ikke relevant	

## ANALYSESKJEMA

Hendelse/Situasjon	Kons. for	Kons. av	Sannsynlig.	Konsekvens	Risiko	Kommentar/Tiltak (Kommenter hvis ikke relevant)	Kilde
	planen	planen					
28. Vold/rans og gisselsituasjoner (eller trusler om)						Ikke relevant	
29. Tele/Kommunikasjons samband (sammenbrudd)						Ikke relevant	
30. Kommunens dataanlegg (uhell/ skader)						Ikke relevant	
31. Samfunnsviktige funksjoner (bortfall av tjenester ved streik, sykdom osv.)						Ikke relevant	
32. Brann (med større konsekvenser)						Ikke relevant	
33. Sammenrasning av bygninger/konstruksjoner						Ikke relevant	
34. Dødsfall under opprivende omstendigheter						Ikke relevant	
<b>Andre forurensningskilder</b>							
35. Boligforurensning						Ikke relevant	
36. Landbruksforurensning						Ikke relevant	
37. Akutt forurensning						Ikke relevant	
38. Støv og støy; industri						Ikke relevant	
39. Støv og støy; trafikk						Ikke relevant	
40. Støy; andre kilder						Ikke relevant	
41. Forurensning i sjø/vassdrag						Ingen funn	

## ANALYSESKJEMA

Hendelse/Situasjon	Kons. for	Kons. av	Sannsynlig.	Konsekvens	Risiko	Kommentar/Tiltak (Kommenter hvis ikke relevant)	Kilde
	planen	planen					
42. Forurenset grunn						Ingen funn	Gislink.no
43. Smitte fra dyr og insekter						Ikke relevant	
44. Epidemier av smittsomme sykdommer						Ikke relevant	
45. Gift eller smittestoffer i næringsmidler						Ikke relevant	
46. Radongass	x					 <p>Radon aktsomhet er registrert fra moderat til lav. Ikke relevant for tiltak i planen.</p>	Gislink.no
47. Høyspentlinje	x					Ingen høyspentlinje berører planområdet.	Gislink.no
<b>Transport</b>							
48. Ulykke med farlig gods						Ikke relevant	
49. Brudd i transportnett (i store infrastruktur traséer)						Ikke relevant	
50. Brudd i transportnett (i store blindsonveier)						Ikke relevant	
51. Vær/føre begrenser tilgjengelighet til området						Ikke relevant	
<b>Trafikksikkerhet</b>							
52. Større trafikkulykke (land, sjø og luft)	x	x				Ingen funn	

## ANALYSESKJEMA

Hendelse/Situasjon	Kons. <u>for</u>	Kons. <u>av</u>	Sann- synlig.	Konse- kvens	Risiko	<b>Kommentar/Tiltak</b> <i>(Kommenter hvis ikke relevant)</i>	Kilde
	planen	planen					
53. Ulykke i av-/ påkjørsler	x	x				Ingen registreringer innenfor eller nært opp til planområdet.	Gislink.no
54. Ulykke med gående/ syklende	x	x				Ingen registrerte trafikkulykker innenfor eller nært opp til planområdet.	Gislink.no