

Ny forenklet gang og sykkelvei

Fv 6440 Sandstad – Badstuvik


Eier: **Arnfinn Magnus Aune**

Adresse: **Sandstadveien 68**


Gårds- og bruksnummer: **122/5**

Vedlegg nr. 1



 Forenklet gang- og sykkelvei

 Forlenget nedkjørsel til beitemark

 Ny 5m grense / grunnavstrelse



Med forbehold om feil i kartet
14.12.2018
Målestokk 1:200
Hitra Kommune

Ny forenklet gang og sykkelvei

Fv 6440 Sandstad – Badstuvik

Eier: **Arnfinn Magnus Aune**

Adresse: **Sandstadveien 68**

Gårds- og bruksnummer: **122/5**






Vedlegg nr. 2



Beitemark

122/5

122/5
122/84

-  Grenshelle som tas bort
-  Fortau's løsning
-  Støysjerm / gjerde, og mur mot plen
-  Ny nedkipping mot beitemark
-  Tilpasninger i fe høyde / avtrapping

	Med forbehold om feil i kartet
	14.12.2018
	Målestokk 1:300
Hitra Kommune	

Ny forenklet gang og sykkelvei

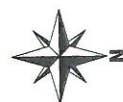
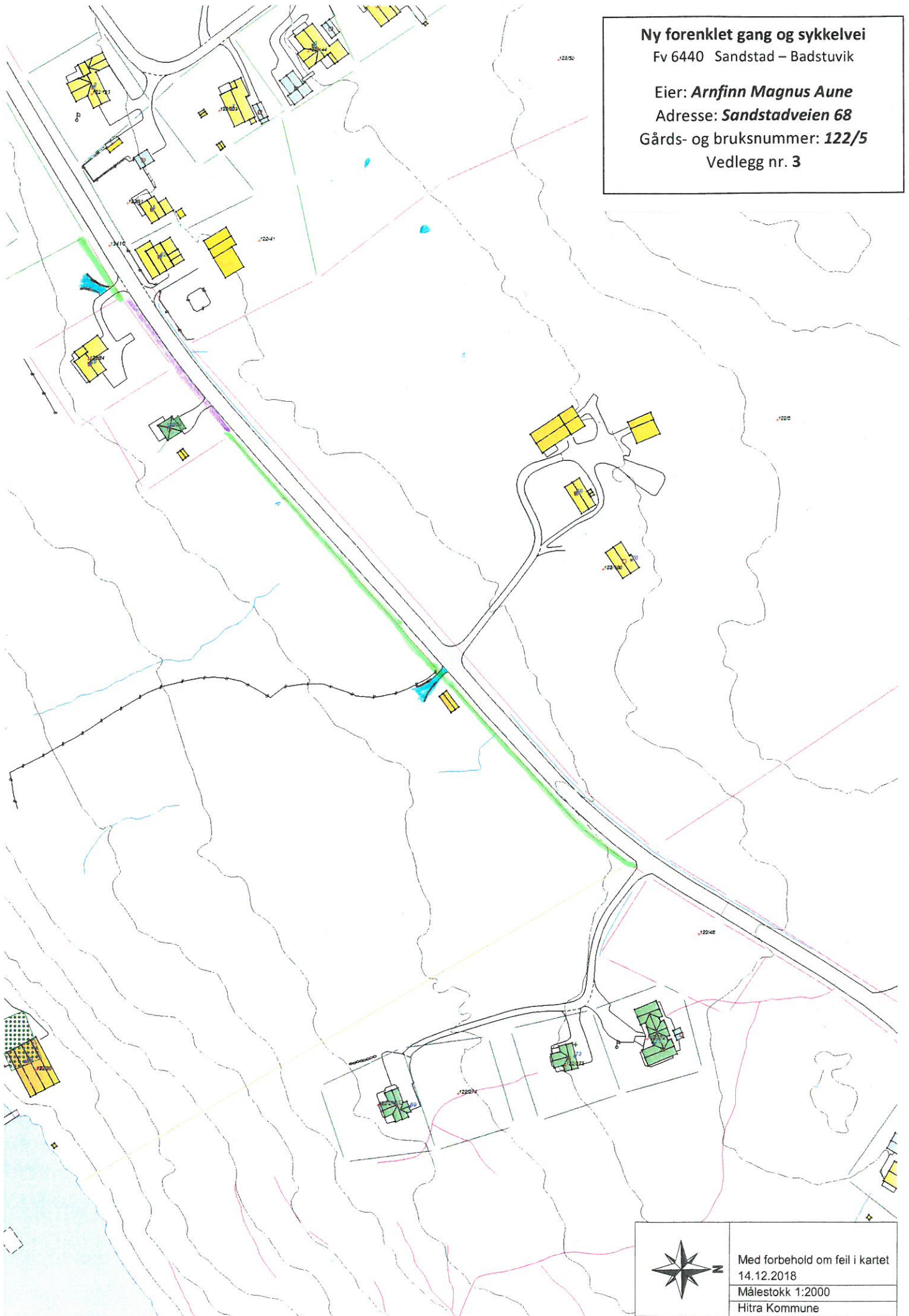
Fv 6440 Sandstad – Badstuvik

Eier: **Arnfinn Magnus Aune**

Adresse: **Sandstadveien 68**

Gårds- og bruksnummer: **122/5**

Vedlegg nr. 3



Med forbehold om feil i kartet

14.12.2018

Målestokk 1:2000

Hitra Kommune

Ny forenklet gang og sykkelvei

Fv 6440 Sandstad – Badstuvik

Eier: *Anton Nikolai Vollan*

Adresse: *Sandstadveien 85*

Gårds- og bruksnummer: *122/28*

Vedlegg nr. 1

Ny forenklet gang og sykkelvei

Fv 6440 Sandstad – Badstuvik

Tegnforklaring

-  Fortau
-  Steinmur ned mot plen
-  Forenklet gang og sykkelvei
-  Ny avkjørsel
-  Oppfylling / planering
-  Stenging av eksisterende avkjørsel

+ 122/190

81



Med forbehold om feil i kartet
14.12.2018
Målestokk 1:200
Hitra Kommune

Ny forenklet gang og sykkelvei

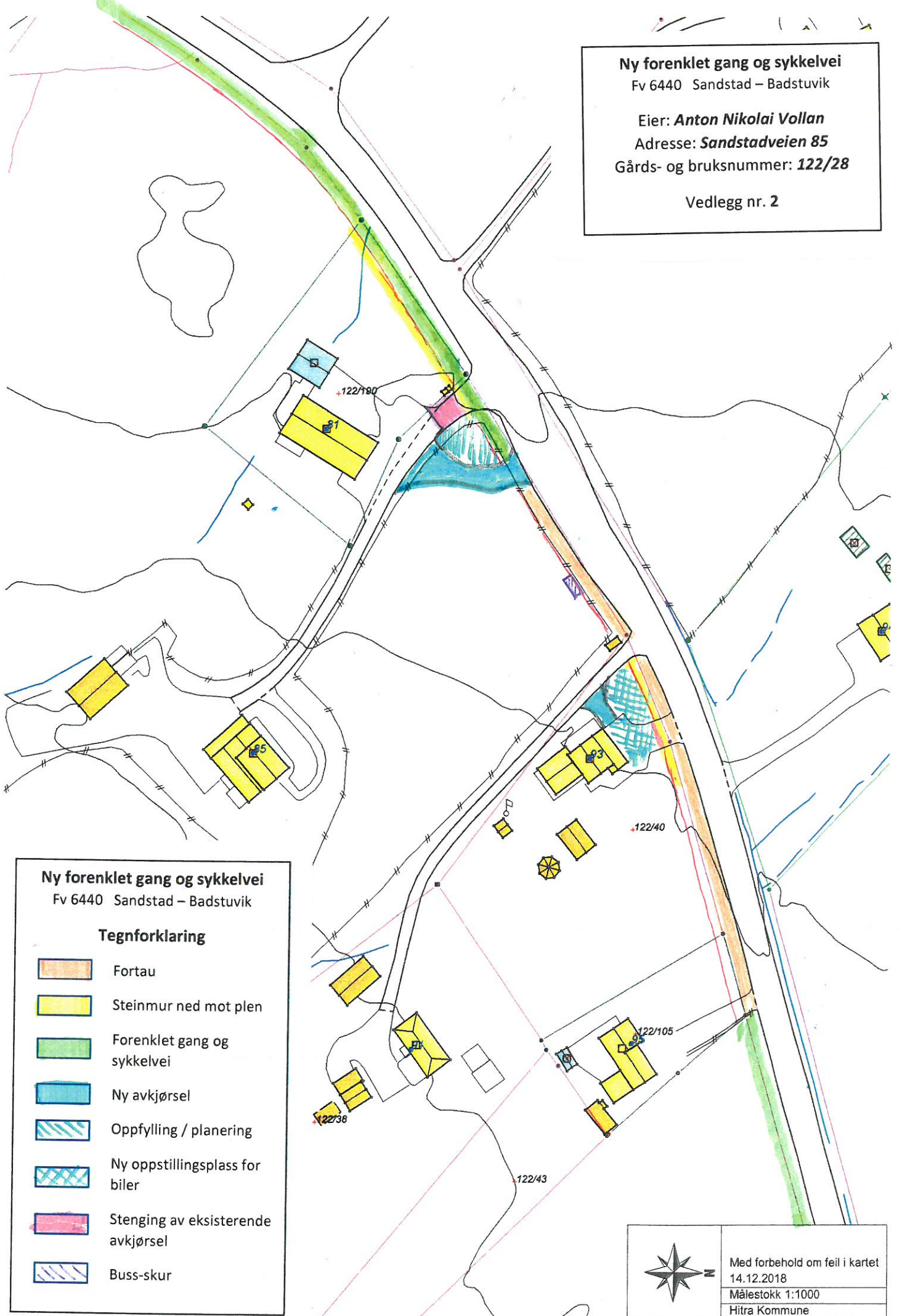
Fv 6440 Sandstad – Badstuvik

Eier: **Anton Nikolai Vollan**

Adresse: **Sandstadveien 85**

Gårds- og bruksnummer: **122/28**

Vedlegg nr. 2



Ny forenklet gang og sykkelvei

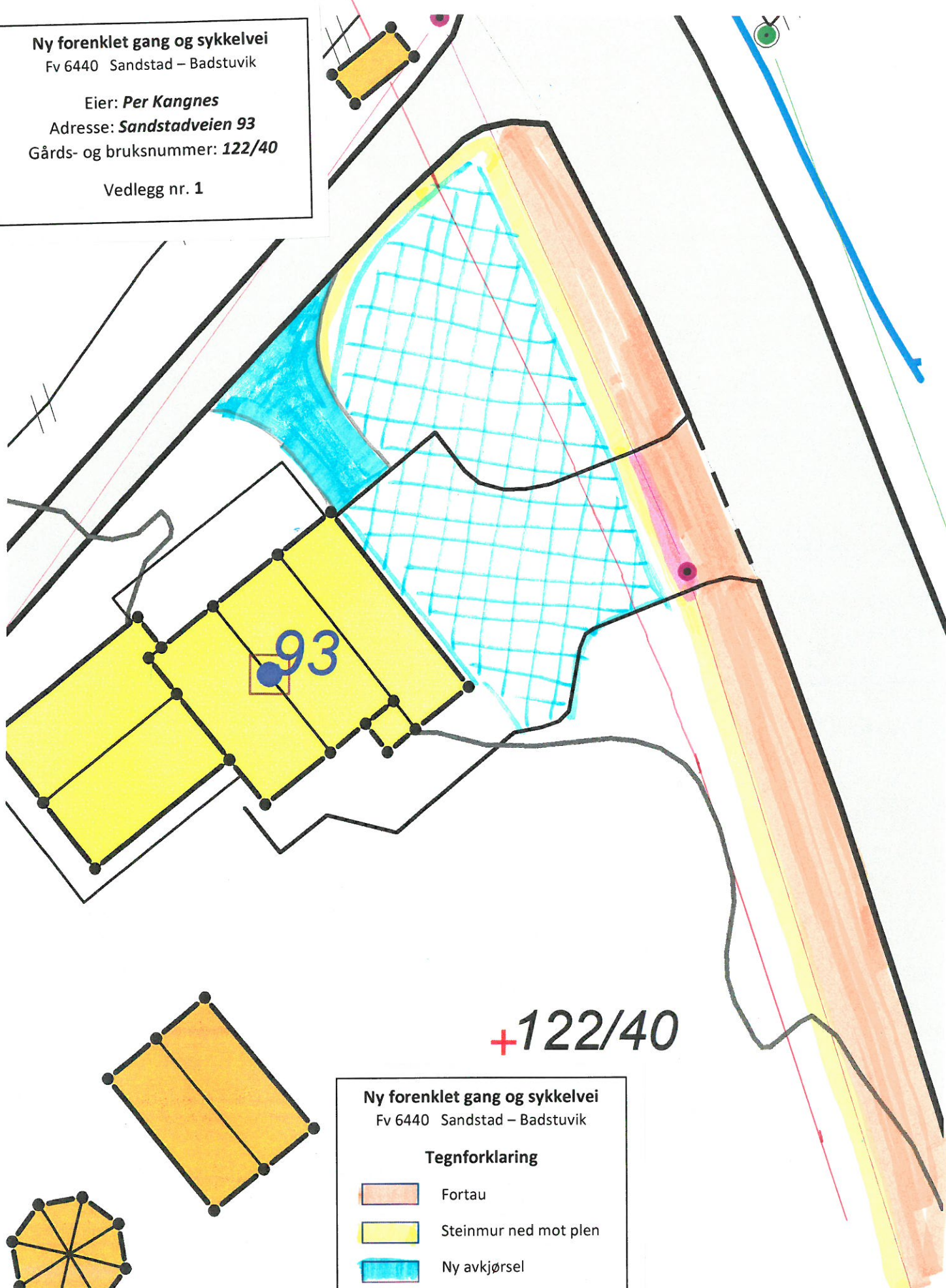
Fv 6440 Sandstad – Badstuvik

Eier: *Per Kangnes*

Adresse: *Sandstadveien 93*

Gårds- og bruksnummer: *122/40*

Vedlegg nr. 1



+122/40

Ny forenklet gang og sykkelvei

Fv 6440 Sandstad – Badstuvik

Tegnforklaring

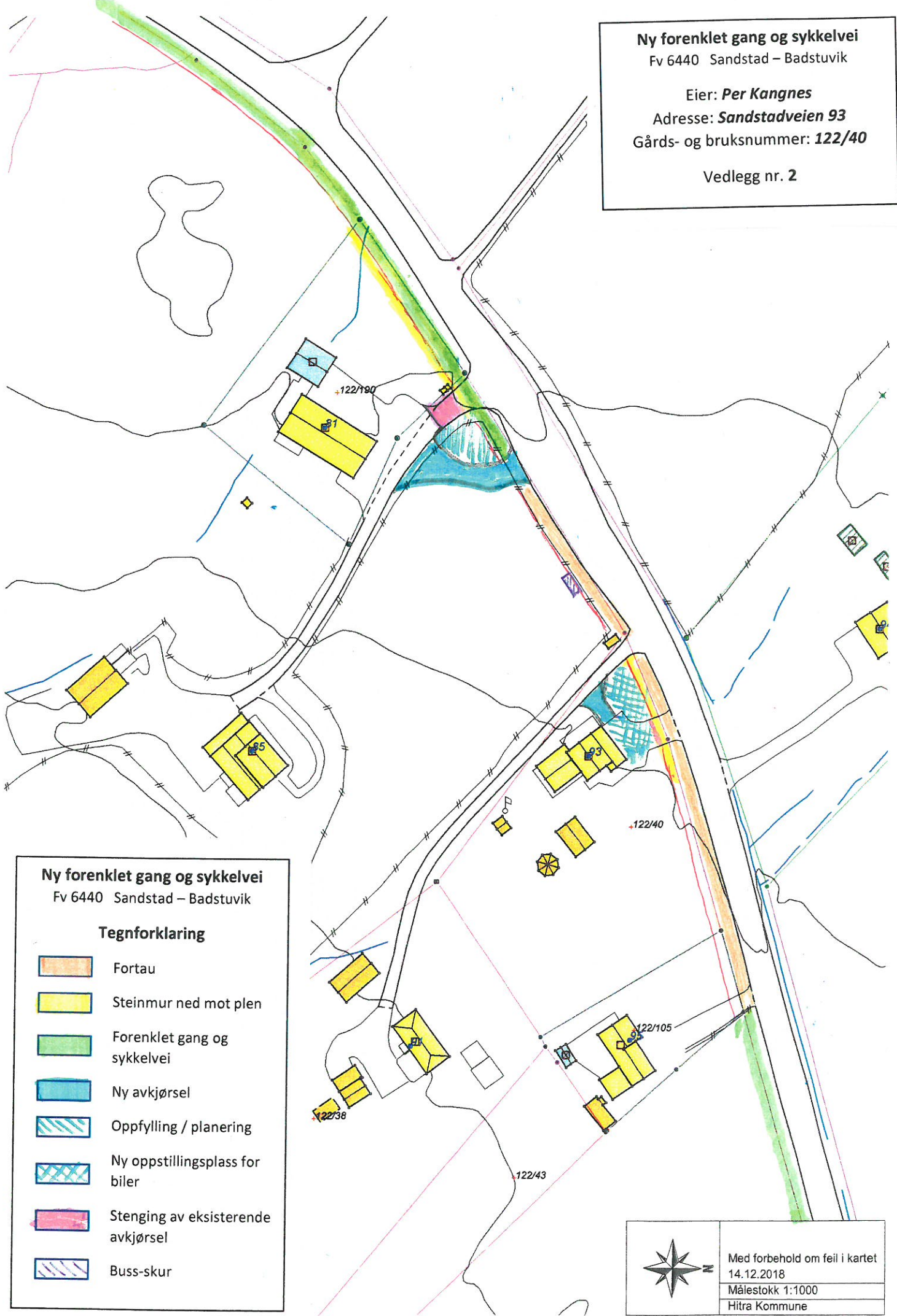
-  Fortau
-  Steinmur ned mot plen
-  Ny avkjørsel
-  Ny oppstillingsplass for biler
-  Stenging av eksisterende avkjørsel



Med forbehold om feil i kartet
14.12.2018
Målestokk 1:200
Hitra Kommune

Ny forenklet gang og sykkelvei
Fv 6440 Sandstad – Badstuvik

Eier: *Per Kangnes*
Adresse: **Sandstadveien 93**
Gårds- og bruksnummer: **122/40**
Vedlegg nr. 2



Ny forenklet gang og sykkelvei
Fv 6440 Sandstad – Badstuvik

Tegnforklaring

-  Fortau
-  Steinmur ned mot plen
-  Forenklet gang og sykkelvei
-  Ny avkjørsel
-  Oppfylling / planering
-  Ny oppstillingsplass for biler
-  Stenging av eksisterende avkjørsel
-  Buss-skur



Med forbehold om feil i kartet
14.12.2018
Målestokk 1:1000
Hitra Kommune

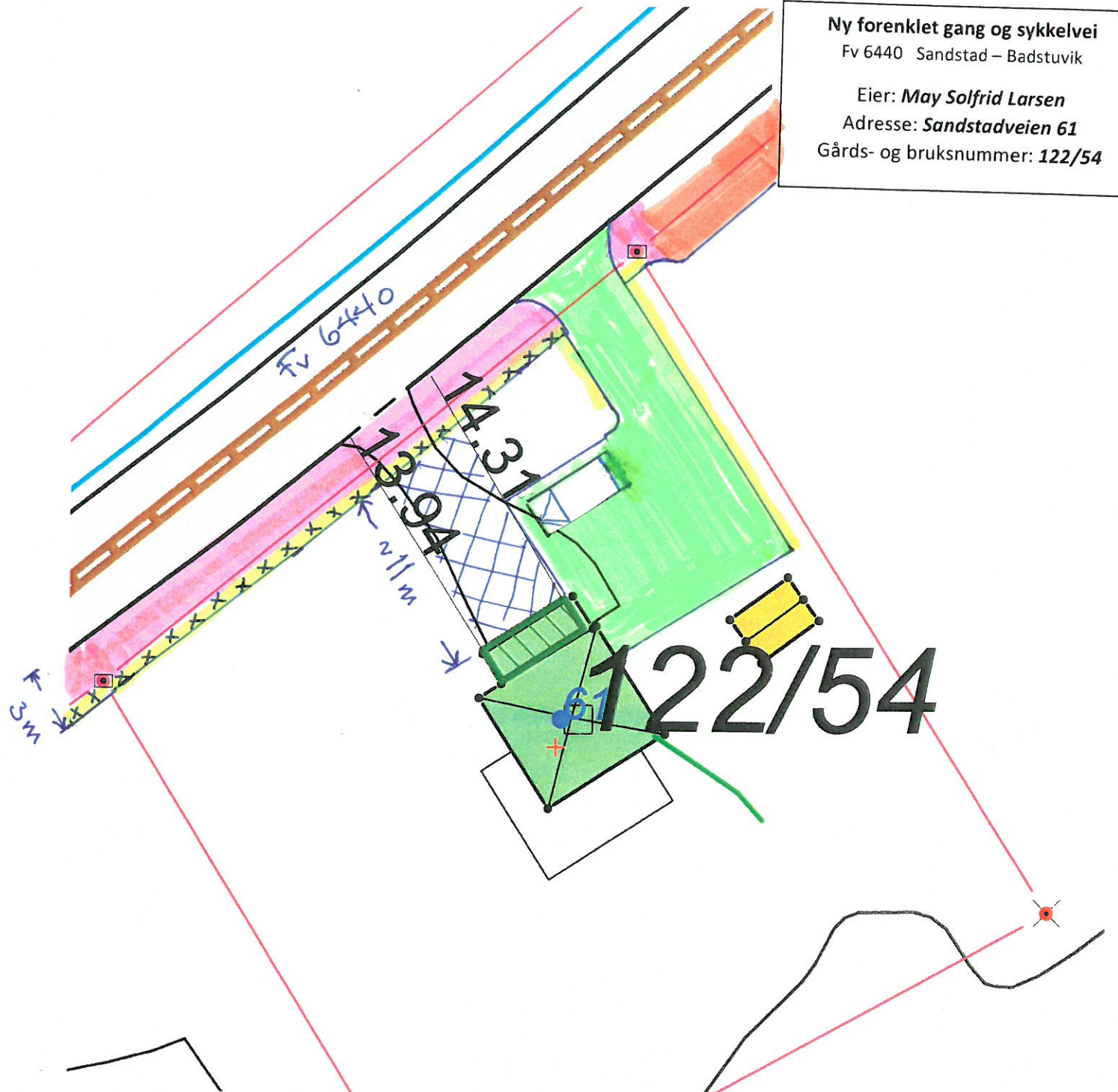
Ny forenklet gang og sykkelvei

Fv 6440 Sandstad – Badstuvik

Eier: *May Solfrid Larsen*

Adresse: *Sandstadveien 61*

Gårds- og bruksnummer: *122/54*



Ny forenklet gang og sykkelvei

Fv 6440 Sandstad – Badstuvik

Tegnforklaring

-  Fortau
-  Steinmur ned mot plen
-  Ny avkjørsel
-  Forenklet gang- og sykkelveg
-  Stenging av eksisterende avkjørsel
-  *støyskerm*

støyskerm



Med forbehold om feil i kartet

20.09.2019

Målestokk 1:300

Hitra Kommune






Ny forenklet gang og sykkelvei
 Fv 6440 Sandstad – Badstuvik

Eier: **Gudmund Harald Bogø**
 Adresse: **Sandstadveien 59**
 Gårds- og bruksnummer: **122/84**



Beitemark

122/84

-  Grenshelle som tas bort
-  Fortau's løsning
-  Støysjerm / gjerde, og mur mot plen
-  Ny nedkipping mot beitemark
-  Tilpasninger ift høyte / avtrapping

	Med forbehold om feil i kartet
	14.12.2018
	Målestokk 1:300
	Hitra Kommune

Ny forenklet gang og sykkelvei

Fv 6440 Sandstad – Badstuvik

Eier: **Camilla og Terje Holden**

Adresse: **Sandstadveien 81**

Gårds- og bruksnummer: **122/190**

Vedlegg nr. 1

Ny forenklet gang og sykkelvei

Fv 6440 Sandstad – Badstuvik

Tegnforklaring

-  Fortau
-  Steinmur ned mot plen
-  Forenklet gang og sykkelvei
-  Ny avkjørsel
-  Oppfylling / planering
-  Stenging av eksisterende avkjørsel



Med forbehold om feil i kartet
14.12.2018
Målestokk 1:200
Hitra Kommune

Ny forenklet gang og sykkelvei

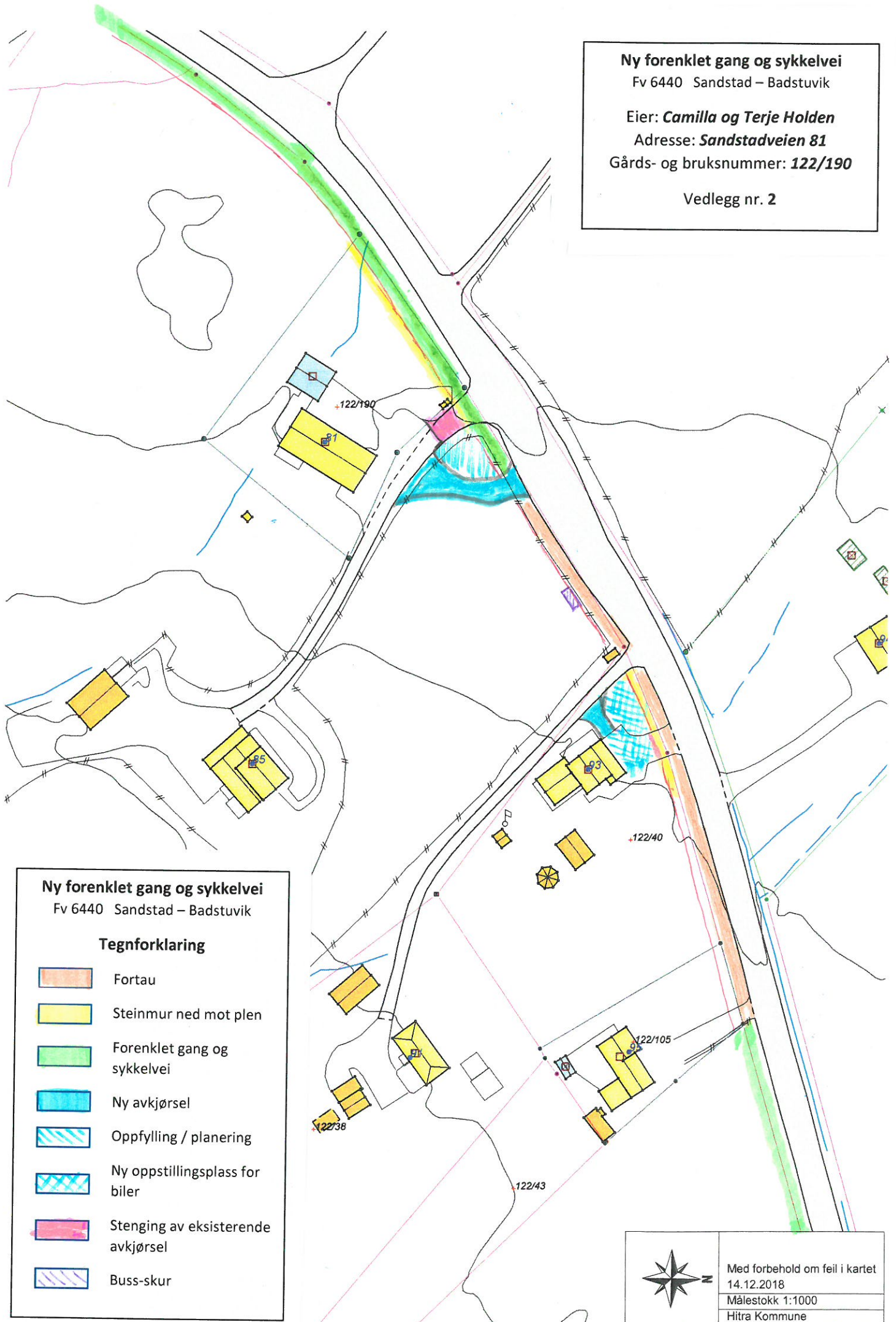
Fv 6440 Sandstad – Badstuvik

Eier: **Camilla og Terje Holden**

Adresse: **Sandstadveien 81**

Gårds- og bruksnummer: **122/190**

Vedlegg nr. 2



Ny forenklet gang og sykkelvei

Fv 6440 Sandstad – Badstuvik

Tegnforklaring

-  Fortau
-  Steinmur ned mot plen
-  Forenklet gang og sykkelvei
-  Ny avkjørsel
-  Oppfylling / planering
-  Ny oppstillingsplass for biler
-  Stenging av eksisterende avkjørsel
-  Buss-skur



Med forbehold om feil i kartet

14.12.2018

Målestokk 1:1000

Hitra Kommune